



**LIETUVOS RESPUBLIKOS SUSISIEKIMO MINISTRAS**

**ĮSAKYMAS**

**DĖL RADIOLOKATORIAUS (R1) UNIKALUS NR. 4400-1967-2550,  
ESANČIO ORO UOSTO G. 4 KARMĖLAVA, KAUNO R., APSAUGOS  
ZONOS PLANO PATVIRTINIMO**

2026 m. d. Nr.  
Vilnius

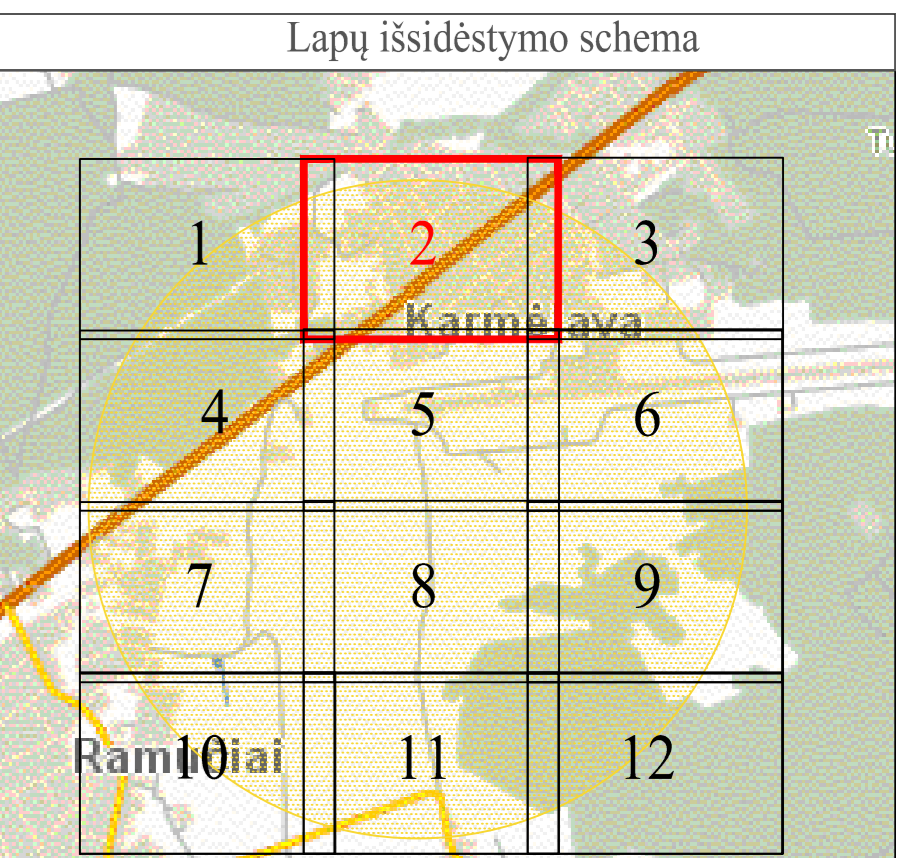
Vadovaudamasis Lietuvos Respublikos specialiųjų žemės naudojimo sąlygų įstatymo 6 straipsnio 1 dalies 6 punktu, 9 straipsnio 3 dalimi, 141 straipsnio 3 dalimi Aerodromo, civilinės aviacijos radiolokatorių, kelių, geležinkelio kelių ir jų įrenginių, geležinkelio želdinių, elektroninių ryšių tinklų elektroninių ryšių infrastruktūros apsaugos zonų planų, žemėlapių ir (ar) schemų rengimo (nerengiant teritorijų planavimo dokumento ar žemės valdos projekto) ir tvirtinimo tvarkos aprašo, patvirtinto Lietuvos Respublikos susisiekimo ministro 2020 m. rugsėjo 8 d. įsakymu Nr. 3-511 „Dėl Lietuvos Respublikos specialiųjų žemės naudojimo sąlygų įstatymo įgyvendinimo“, 25 punktu ir atsižvelgdamas į AB „Oro navigacija“ 2025 m. gruodžio 4 d. raštą Nr. SR(25)-045 „Dėl prašymo patvirtinti planą“,

t v i r t i n u Radiolokatoriaus (R1) unikalus Nr. 4400-1967-2550, esančio Oro uosto g. 4 Karmėlava, Kauno r., apsaugos zonos planą (pridedama).

Susisiekimo ministras

Juras Taminskas





PAŅĒMTA  
Lietuvos Republikas iusticisko ministru  
2026. m. g. jaskyma Nr. \_\_\_\_\_

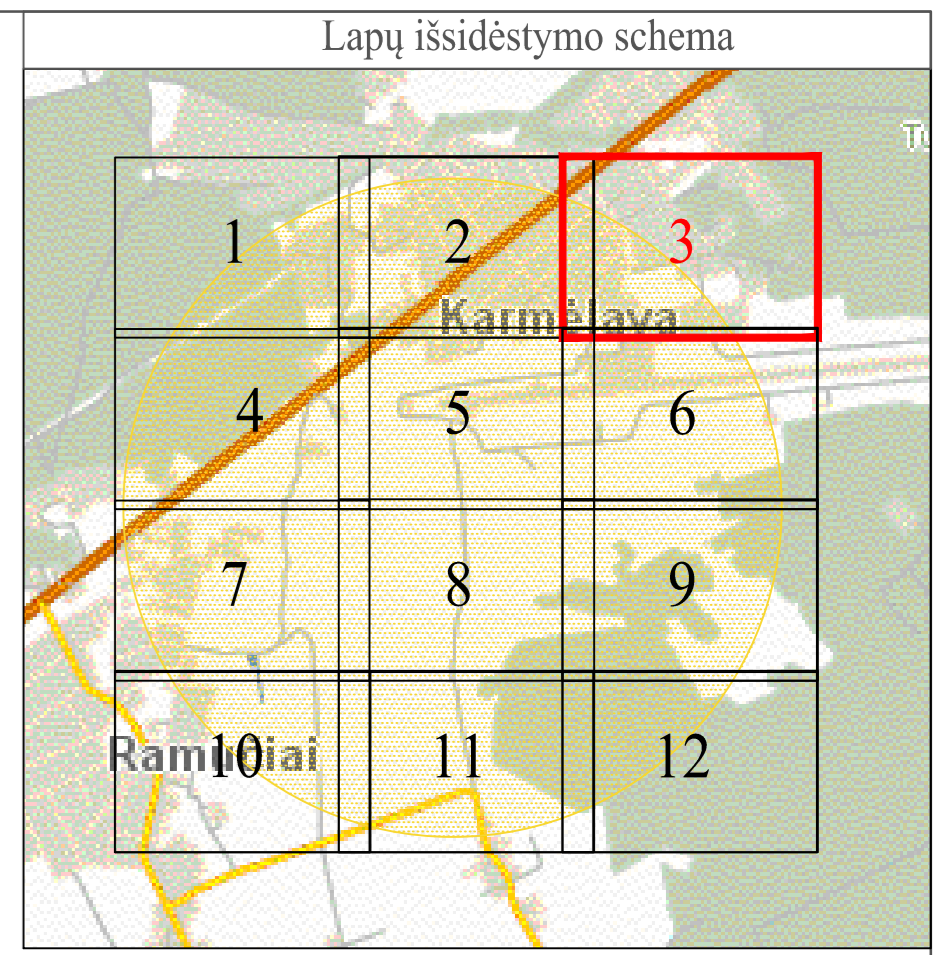
- SUTARTINĀJ ZENKLĀI:
- Radiolokatoru vietas un anklava numurs
  - Radiolokatoru apgaismo zona 1500 m
  - ▭ [Plānošanas] Plānošanas teritorijas pabeigta VJ Reģistrācija centrs reģistrācijai kermis skrypi rhuu ir ja iusticisko ministru Reģistrācija centrs reģistrācijai kermis skrypi rhuu ir ja iusticisko ministru
  - ▭ [Lietuvos valdības zeme] Lietuvos valdības zeme (LVZ) teritorijas, kurās iestādīti apgaismo zemes
  - ▭ [Kategorijas] Kategorijas pabeigšana
- Lietuvos Republikas teritorijas M 1:10 000 skalamēroka kartē ar satelīta attēlu  
ORT 10.1.1. Nacionālās izstrādes un infrastruktūras ministrija, 2018. gada  
Reģistrācija centrs reģistrācijai kermis skrypi rhuu ir ja iusticisko ministru  
VJ Reģistrācija centrs reģistrācijai kermis skrypi rhuu ir ja iusticisko ministru

PROJECTS HOUSE

In. adre: 19599/18, abpus Pilsētas 523. Maršruta 1222. Kanv., d. p. reģistrācija centrs reģistrācijai kermis skrypi rhuu ir ja iusticisko ministru, Tel.: +371 65 8666

Pasūtītājs	Kval. pad. Nr.	Pabeigta	Varbūt. pabeigta
Drošības			
Projekta vadītājs	2836.020		Arīša Sarmāča
Projekta tehn. vadītājs	2836.020		Arīša Sarmāča

Lapa: 2  
Kopu: 12



PATVĪRĪTĀ  
Lietuvos Republikos susisiekimo ministro  
2020 m. g. įsakymo Nr.

**SUTARTINIAI ŽENKLIAI:**

- 44001812590 Radiolokatoriaus vieta ir emblemos matavimai
- Radiolokatoriaus spausgama zona 1500 m
- Plauko tvirtinimo pamokančių VI Registrų centro registruojami žemės sklypai šioje ir kaimiškose teritorijose
- Registravimo žemės sklypai esančios teritorijos, kuriose matuojamos spausgama zonos
- Laivų valdybinių žemės (LVZ) teritorijos, kuriose matuojamos spausgama zonos ir matavimai

Kartografinis pagrindas:  
Lietuvos Respublikos teritorijoje M 1:10 000 skalametris rastrinis ortografinis žemėlapis ORTOREL, Nacionalinė žemės žemėlapis prie Žemės ūkio ministerijos, 2010 Lietuvos Respublikos teritorijos M 1:10 000 geografinės koordinatų, duomenų rinkinys GERMELT  
REGISTRAS VI Registrų centro Nėkėjimoje turto kadastrų duomenys (2025.10)

**PASTABA:** BET KOKS PLATINIMAS AR DAUGINIMAS BE AKMENIS BENDROVĖS "ORO NAVIGACIJĄ" SUTIKIMO YRA DRAUŽIAMAS

**PROJECTS HOUSE**

Įm. kodas: 305901916, Adresas: Pilsnų g. 525, Šilainiai, 03131 Kaunas, o. p. info@projects-house.lt, Tel.: +370 415 4666

Pavardė	Kvėl. paž. Nr.	Paraišys	Vertinimo pavadinti
Prėkšė	28445324	Andrius Šarūnas	Andrius Šarūnas
Prėkšė	28445324	Andrius Šarūnas	Andrius Šarūnas
Prėkšė	28445324	Andrius Šarūnas	Andrius Šarūnas

Aras	Lapy
3	12

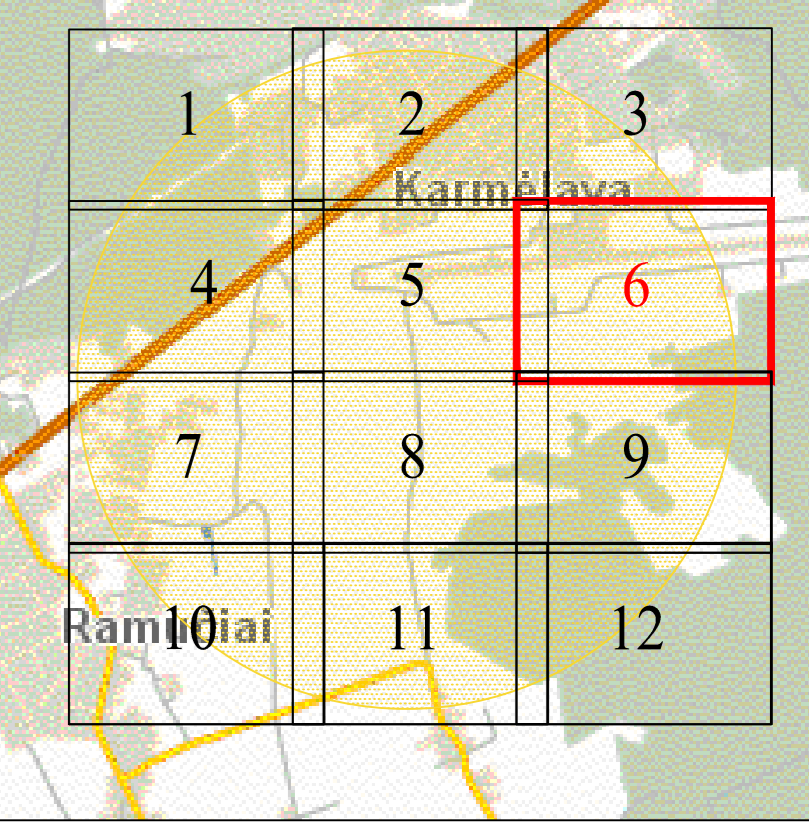
**ON** ORO NAVIGACIJĄ  
BENDROVĖS "ORO NAVIGACIJĄ" ĮMONĖS NR. 4000190201 ENKANTOORIŠTIG G. 4, KAIMIŲLAIVA, KAUNAS, LT, APSAUGOS ZONŲ PLANAS M:1000







Lapu išķidēstymo schema



PATVĪRĪTĀ  
Lietuvos Republikos susisiekimo ministro  
2020 m. g. įsakymo Nr.

- SUTARTINAI ŽENKLIAI**
- Radvilkiečių kaimo ir enklavo esančių
  - Radvilkiečių apsaugos zona 1500 m
  - XXXXXX I Plano teritorijai pritaikant VĮ Registų centras registruotą žemės sklypų ribų ir plotmės matavimą
  - XXXXXX Registravose žemės sklypuose esančių teritorijų, kuriose matavimas atliktas žemės
  - XXXXXX Laivonų valdybinės žemės (L.V.) teritorijų, kuriose matavimas atliktas žemės ir matavimų
- Kartografinis pagrindas:
- Lietuvos Respublikos teritorijos M 1:10 000 skaliu matavimų rezultatų ortografinis žemėlapis ORTOREL. Nacionalinis žemės žemėlapis prie Žemės ūkio ministerijos, 2018 Lietuvos Respublikos teritorijos M 1:10 000 geografinės koordinatų, duomenų rinkinys GCR01ELT
  - VĮ Registų centras Nėkinėjamoji turto kadastrinė duomenų (2025.10)
- PASTABA:** BET KOKIOS PLATINIMAS AR DAUGINIMAS BE AKCINĖS BENDROVĖS "ORO NAVIGACIJA" SUTIKIMO YRA DRAUDŽIAMAS

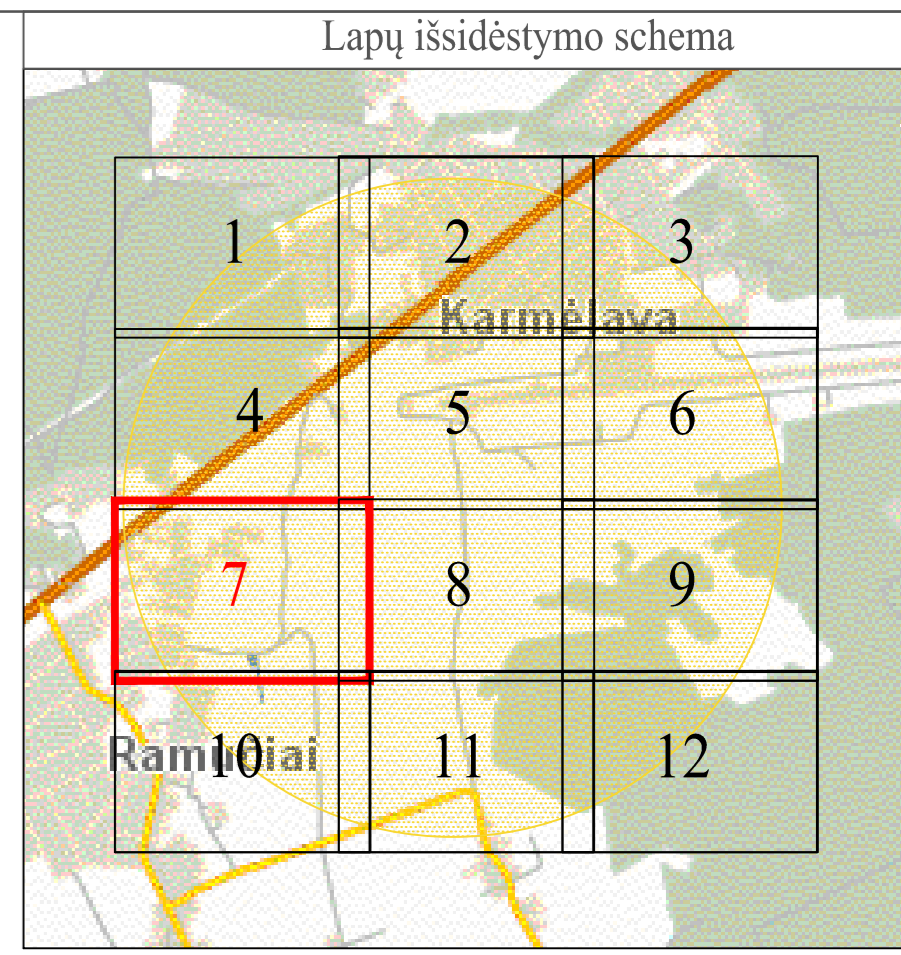
**PROJECTS HOUSE**

Įm. kodas: 305001916, adresas: Pilsnų g. 525, Skidėnė, 03111 Kaunas, o. u. p. info@projects.house, t. +370 415 4666

Pavardė	Kvėl. paž. Nr.	Paraišys	Varian. pavardė
Projekto autorius	26446363		Andrius Šaravaitis
Projekto atliktas darbas	26446279		Andrius Šaravaitis
			Lapas 6 / 12

**ON** ORO NAVIGACIJA

RAIDKOROLYBŲ INŽINERINIS ENKAVIS NR. 400-190-2018-ENKAVIS-ORO LYSTIŲ D. 4, KAIMĖLAVA, KAUNO R., APSAUGOS ZONOS PLANAS M 1:1000



PATVĪRĪTA  
 Latvijas Republikas satursociālo ministrija  
 2020. g.

- SUTARTINĀMI ZĒNKĀLI:**
- 4400444752 - Radnieciskais vāciņš ir atzīmēts ar zīmēti
  - Radnieciskais apgaismojuma zona 1500 m
  - Plāna izstrādes pamatā ir Regulatora reģistrētais žurnāls "Plāna izstrādes pamatā ir Regulatora reģistrētais žurnāls"
  - Reģistrētais žurnāls atbilstoši esošajai teritorijai, kuriose neatbilstošas apgaismojuma zonas
  - Lauvas valdības žurnāls (LVZ) teritorijā, kuriose neatbilstošas apgaismojuma zonas ir atzīmēti
- Kartogrāfijas pagarinājums:
- Latvijas Republikas teritorijas M:1:10 000 skatamais rastrains ortofotogrāfisks žurnāls "ORTOFOT" - nacionālais žurnāls par Ziemeļi daļu mēroga, 2019. Latvijas Republikas teritorijas M:1:10 000 ģeodēziskās informācijas datubāzes izstrādes rezultāti GRS/ELT
  - VI) Regulatora centras Nākotnējamjauktā kadastros datubāzes (2025.10)

**PROJECTS HOUSE**

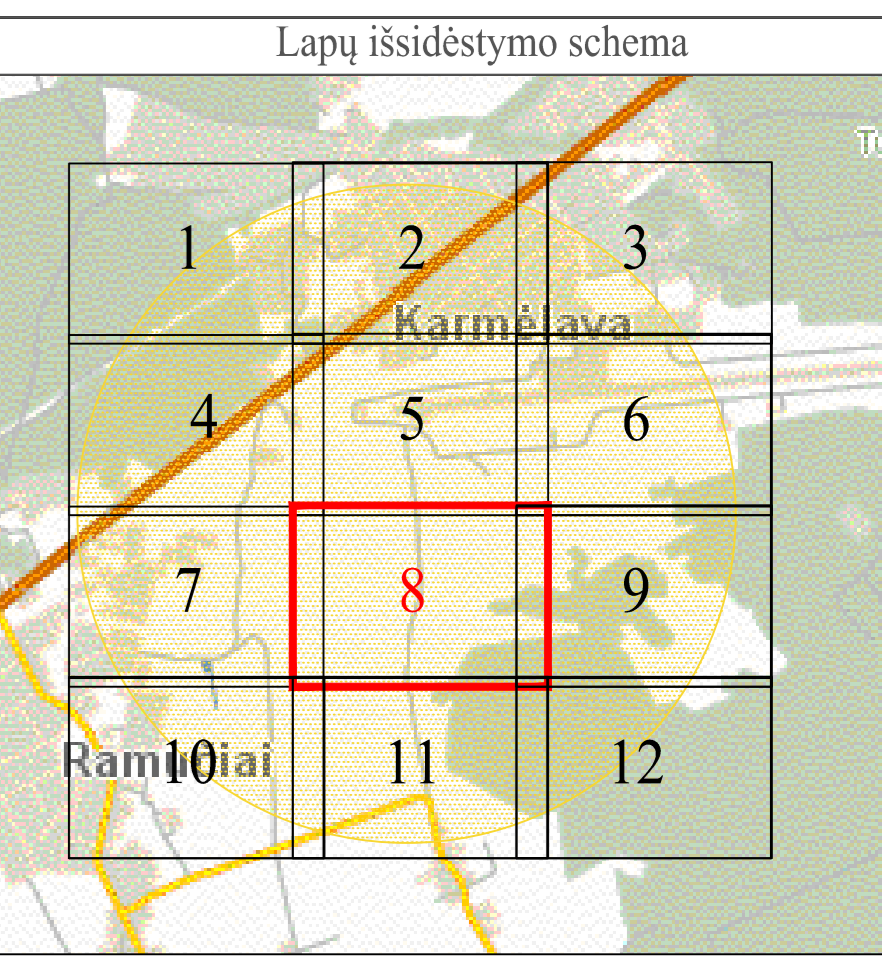
In. lidoj. 3080198, adreses Pilsas g. 525. stāvējis, 13313 Kaunas r. c. p. atpūtas mājokļa, E. l. 179.413.4666

Pasūtītājs	Kval. pas. Nr.	Projekts	Varbūt. pavadītājs
Projekta vadītājs	2846.624	Atbilst. pasūtītājam	Atbilst. pasūtītājam
Projekta izstrādātājs	2846.627	Atbilst. pasūtītājam	Atbilst. pasūtītājam

Lapas 7 / 12

**ON**  
 ORO NAVIGACIJA

BĀRĀKĻĀVALDĪBĀS (BĒRĒMĀS) UNĀKĻĀS NR. 400-190-2018 ENĀKĻĀS UNĀKĻĀS NR. 4  
 KAMBLAVA, KAUNAS R., APSAUCIENĀS ZONE, PLĀNSMAI 10.000



PATVĪRĪNĀTA  
Lietuvos Republikos susisiekimo ministro  
2020 m. g. įsakymu Nr. \_\_\_\_\_

- SUTARTINAI ŽENKLAI:**
- 440019672530 - Radvilėkštėnų "vėta" ir erkiškės namai
  - Radvilėkštėnų apsaugos zona 1500 m
  - I Planų teritorijų planavimui VI Regiųjų centras registruojami žemės sklypai (vėta ir erkiškės namai)
  - Registruojami žemės sklypai esantys teritorijoje, kuriose matuojamos apsaugos zonos
  - Liaunės valstybinės žemės (LVZ) teritorijoje, kuriose matuojamos apsaugos zonos ir namai
- Kartografinis pagrindas:**
- Lietuvos Respublikos teritorijoje M 1:10 000 skalametris rastrinis ortografinis žemėlapis ORTOREL.T Nacionalinė žemės žemėlapis prie Žemės ūkio ministerijos, 2010 Lietuvos Respublikos teritorijoje M 1:10 000 geografinės koordinatų, dešimties eilės GRS/UTM
  - VI Regiųjų centras Nekišijamoji turto kadastrų duomenys (2025.10)
- PASTABA:** BET KOKS PLATINIMAS AR DAUGINIMAS BE AKCINĖS BENDROVĖS "ORIO NAVIGACIJA" SUTIKIMO YRA DRAUŽIAMAS

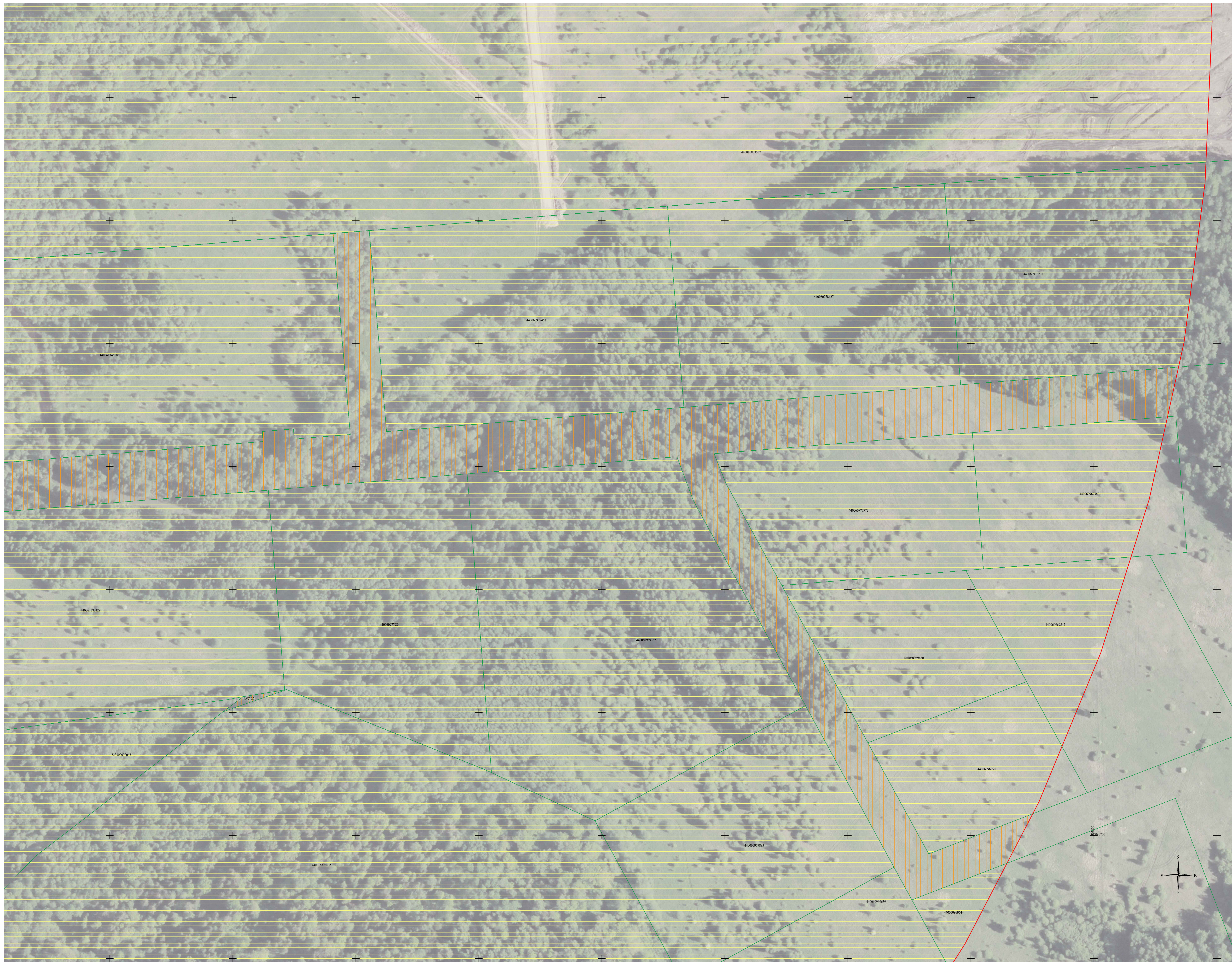
**PROJECTS HOUSE**

Įm. kodas: 305891916, adresas: Pilsnų g. 525, Akademija, 03111 Kaunas, o. p. info@projects.house, Tel.: +370 415 4666

Pavardė	Kvėl. paž. Nr.	Paraišys	Varian. pavardė
Projekto vadovas:	28446363		Andrius Štrembonis
Projekto techn. vadovas:	28446279		Andrius Štrembonis
			Lapas 8 / 12

**ON** ORIO NAVIGACIJA

RAŠTINIŲ DOKUMENTŲ ŽENKLAI: NR. 440019672530, ENANČO ORIO DUKI G. 4, KAMBLAVA, KAUNO R., APSAUGOS ZONOS PLANAS M 1:1000



Lapu iedziedzījuma shēma

1	2	3
4	5	6
7	8	9
Ramīši	11	12

PATVĪRĪNĀ  
 Latvijas Republikas saistošā ministru  
 2020.g. 11.11. noteikumu Nr. 2020-11-11

- SUTARTINĀJI ZĒNKĀLI:**
- 4400180337 Raidekluzētava "vāta" ir atbilstoši izstrādāta
  - 4400180337 Raidekluzētava apgaumes zona 1500 m
  - 4400180337 I Pilsas teritorijā paredzētā VI Reģistrācija reģistrējamā zemes apgaumes zona
  - 4400180337 Reģistrējamā zemes atbilstošas izstrādātās teritorijas, kurās notiek apgaumes zona
  - 4400180337 Lauvas valdītāja zemes (L.VZ) teritorijas, kurās notiek apgaumes zona ir atbilstoši izstrādāta
- Kartogrāfiskie pamati:
- Latvijas Republikas teritorijas M:1:10 000 skāruma kartes un topogrāfiskās zīmējuma "ORTOK" 1. sacelšanās žanra izstrādāta pēc Zemes āra ministrijas, 2019. Latvijas Republikas teritorijas M:1:10 000 ģeodēziskās izstrādāta, izstrādāta izstrādājuma ĢRS/ĢRT
  - RESISTRU CENTRAS VI Reģistrācija reģistrējamā zemes kadastra dokumenti (2025.10)

**PROJECTS HOUSE**

Be. Iedz. 3050010, adrese: Pilsas p. 525. Stāstnīca, 13311 Kaune s.c. p. atļaujuma izstrādāt, Ed. 179411 4664

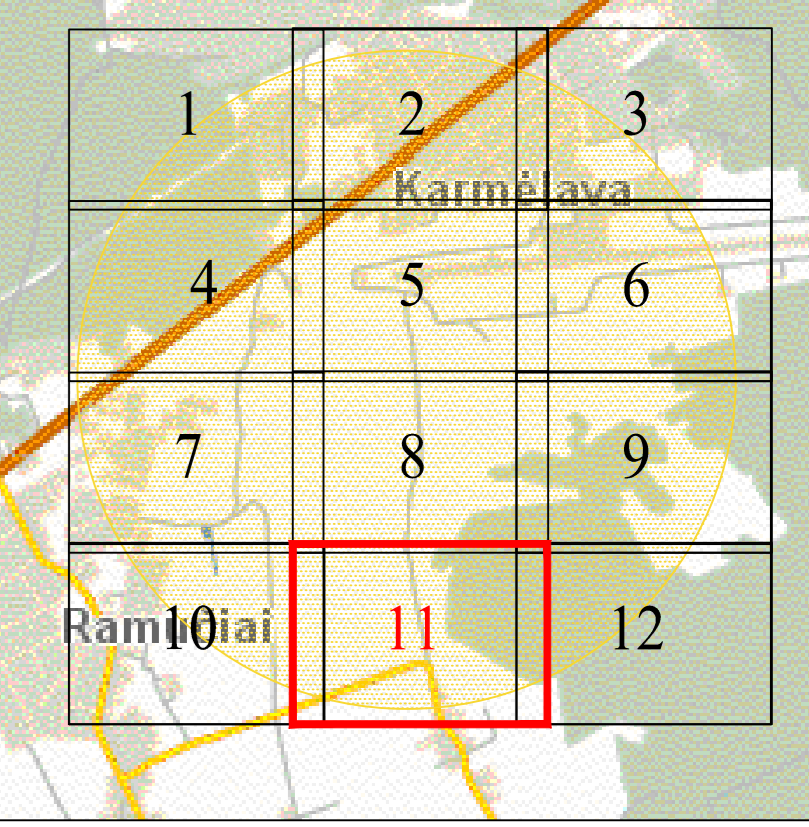
Pasūtītājs	Kval. pas. Nr.	Projekts	Varbūt. pasūtītājs
Projekta izstrādātājs	2644-016	Atbilstoši izstrādāt	Atbilstoši izstrādāt
Projekta izstrādātāja	2644-016	Atbilstoši izstrādāt	Atbilstoši izstrādāt

ON  
 ORO NAVIGACIJA





Lapu iissidestymo schema



PATVĪRĪNĀTA  
Lietuvos Republikos susisiekimo ministro  
2020 m. g. įsakymu Nr. \_\_\_\_\_

- SUTARTINAI ŽENKLAI:**
- 4400547290 - Raštelio kloties "vėta" ir emklos esančių
  - Raštelio kloties apsaugos zona 1500 m
  - Ploto sklypų perėmimo VI Registru centras registruojami žemės sklypų ribos ir planiniai matavimai
  - Registruojami žemės sklypų esančių teritorijos, kuriose matuojamos apsaugos zonos
  - Laisvos valdybės žemės (LVZ) teritorijos, kuriose matuojamos apsaugos zonos ir matavimai
- Kartografinis pagrindas:
- Lietuvos Respublikos teritorijos M 1:10 000 skaliu atnaujinti raštiniai ortografiniai žemėlapis OKT 08.2. Nacionalinis žemės žemėlapis prie Žemės ūkio ministerijos, 2019 Lietuvos Respublikos teritorijos M 1:10 000 geografinės koordinatų, duomenų rinkinys GCR01LT
  - VI Registru centras Nekišijamųjų turto kadastrų duomenys (2025.10)

**PASTABA:** BŪT KOKS PLATINIMAS AR DAUGINIMAS BE AKCINĖS BENDROVĖS "ORO NAVIGACIJA" SUTIKIMO YRA DRAUŽIJAMAS

<b>PROJECTS HOUSE</b>			
Įm. kodas: 305801918, adresas: Pilsna g. 5/25, Akademija, 03101 Kaunas r. d. p. info@projects-house.lt, Tel.: +370 415 4666			
Paviršius	Kvadr. plot. Nr.	Projektas	Varian. pavadinimas
Plotas	2844.624	Artilerijos bazė	Artilerijos bazė
Projektav. data	2024.02.19	Artilerijos bazė	Artilerijos bazė
Projektav. data	2024.02.19	Artilerijos bazė	Artilerijos bazė
			Lapas 11 / 12



**DETALŪS METADUOMENYS**

<b>Dokumento sudarytojas (-ai)</b>	Lietuvos Respublikos susisiekimo ministerija 188620589, Gedimino pr. 17, 01103 Vilnius
<b>Dokumento pavadinimas (antraštė)</b>	DĖL RADIOLOKATORIAUS (R1) UNIKALUS NR. 4400-1967-2550, ESANČIO ORO UOSTO G. 4 KARMĖLAVA, KAUNO R., APSAUGOS ZONOS PLANO PATVIRTINIMO
<b>Dokumento registracijos data ir numeris</b>	2026-03-16 Nr. 3-113
<b>Dokumento gavimo data ir dokumento gavimo registracijos numeris</b>	–
<b>Dokumento specifikacijos identifikavimo žymuo</b>	ADOC-V1.0
<b>Parašo paskirtis</b>	Pasirašymas
<b>Parašą sukūrusio asmens vardas, pavardė ir pareigos</b>	Juras Taminskas, Susisiekimo ministras, Vadovybė
<b>Sertifikatas išduotas</b>	JURAS TAMINSKAS, Lietuvos Respublikos susisiekimo ministerija LT
<b>Parašo sukūrimo data ir laikas</b>	2026-03-16 07:35:22 (GMT+02:00)
<b>Parašo formatas</b>	XAdES-T
<b>Laiko žymoje nurodytas laikas</b>	2026-03-16 07:35:29 (GMT+02:00)
<b>Informacija apie sertifikavimo paslaugų teikėją</b>	ADIC CA ECC, Asmens dokumentu israsymo centras prie LR VRM LT
<b>Sertifikato galiojimo laikas</b>	2025-09-25 12:10:34 – 2029-09-24 12:10:34
<b>Informacija apie būdus, naudotus metaduomenų vientisumui užtikrinti</b>	"Registravimas" paskirties metaduomenų vientisumas užtikrintas naudojant "RCSC IssuingCA-2, VI Registru Centras - i.k. 124110246 LT" išduotą sertifikatą "DBSIS, Informatikos ir ryšių departamentas prie Lietuvos Respublikos vidaus reikalų ministerijos, į.k.188774822 LT", sertifikatas galioja nuo 2025-05-16 11:31:08 iki 2028-05-15 11:31:08
<b>Pagrindinio dokumento priedų skaičius</b>	1
<b>Pagrindinio dokumento pridedamų dokumentų skaičius</b>	–
<b>Priedamo dokumento sudarytojas (-ai)</b>	–
<b>Priedamo dokumento pavadinimas (antraštė)</b>	–
<b>Priedamo dokumento registracijos data ir numeris</b>	–
<b>Programinės įrangos, kuria naudojantis sudarytas elektroninis dokumentas, pavadinimas</b>	DBSIS, versija 3.5.90.4
<b>Informacija apie elektroninio dokumento ir elektroninio (-ių) parašo (-ų) tikrinimą (tikrinimo data)</b>	Atitinka specifikacijos keliamus reikalavimus. Visi dokumente esantys elektroniniai parašai galioja (2026-03-16 11:59:43)
<b>Paieškos nuoroda</b>	–
<b>Papildomi metaduomenys</b>	Nuorašą suformavo 2026-03-16 11:59:45 DBSIS