

**LIETUVOS RESPUBLIKOS SUSISIEKIMO MINISTRAS****ĮSAKYMAS****DĖL RADIOLOKATORIŲ (AR) UNIKALUS NR. 4400-6589-4808 IR (ER) UNIKALUS NR. 4400-6589-4819 ESANČIŲ VILNIAUS M. SAV., VILNIAUS M., RODŪNIOS KEL. 2B APSAUGOS ZONOS PLANO PATVIRTINIMO**

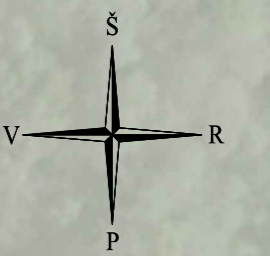
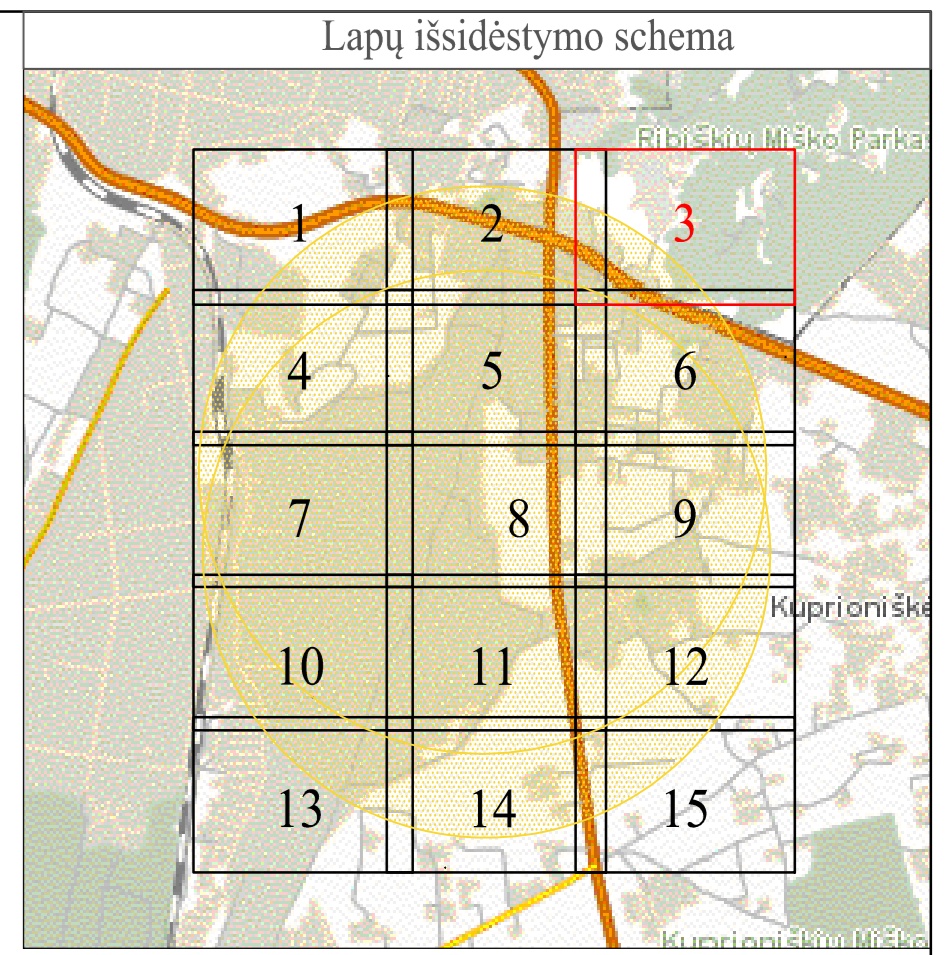
2026 m. d. Nr.
Vilnius

Vadovaudamasis Lietuvos Respublikos specialiųjų žemės naudojimo sąlygų įstatymo 6 straipsnio 1 dalies 6 punktu, 9 straipsnio 3 dalimi, 141 straipsnio 3 dalimi Aerodromo, civilinės aviacijos radiolokatorių, kelių, geležinkelio kelių ir jų įrenginių, geležinkelio želdinių, elektroninių ryšių tinklų elektroninių ryšių infrastruktūros apsaugos zonų planų, žemėlapių ir (ar) schemų rengimo (nerengiant teritorijų planavimo dokumento ar žemės valdos projekto) ir tvirtinimo tvarkos aprašo, patvirtinto Lietuvos Respublikos susisiekimo ministro 2020 m. rugsėjo 8 d. įsakymu Nr. 3-511 „Dėl Lietuvos Respublikos specialiųjų žemės naudojimo sąlygų įstatymo įgyvendinimo“, 25 punktu ir atsižvelgdamas į AB „Oro navigacija“ 2025 m. gruodžio 4 d. raštą Nr. SR(25)-047 „Dėl prašymo patvirtinti planą“,

t v i r t i n u Radiolokatorių (AR) unikalus Nr. 4400-6589-4808 ir (ER) unikalus Nr. 4400-6589-4819 esančių Vilniaus m. sav., Vilniaus m., Rodūnios kel. 2B apsaugos zonos planą (pridedama).

Susisiekimo ministras

Juras Taminskas



PATVĪRĪNĀTA
Lietuvos Respublikos susisiekimo ministro
2026 m. d. įsakymu Nr. _____

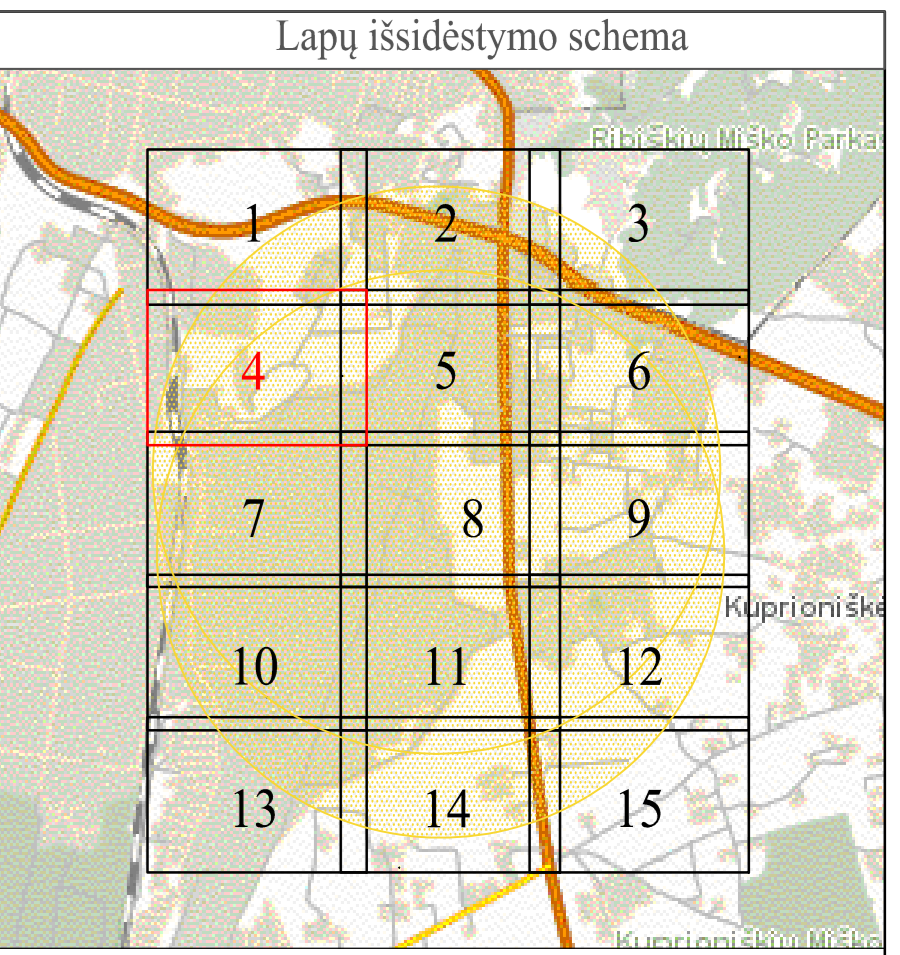
SUTARTINAI ŽENKLIAI:

- Radaiklukuravimas vėta ir erškėčių namelis
- Radaiklukuravimas apsaugos zona 1500 m
- XXXXXX I Plauo teritorijai pritaikant VĮ Registru centras registruojami žemės sklypai (būv. ir planiniai numerai)
- XXXXXX Registruojami žemės sklypai esantys teritorijos, kuriose nustatomos apsaugos zonos
- XXXXXX Laivavietės žemės (L.VZ) teritorijos, kuriose nustatomos apsaugos zonos ir namelis

Kartografinis pagrindas:
 Lietuvos Respublikos teritorijos M 1:10 000 skaitmeninis rastrinis ortografinis žemėlapis ORTOIR.T. Nacionalinis žemės žemėlapis prie Žemės ūkio ministerijos, 2018 Lietuvos Respublikos teritorijos M 1:10 000 geografinis planinis žemėlapis, duomenų rinkinys GBRT/ELT
 BRESISTRŲ CENTRAS VĮ Registru centras Nėkėliojamųjų žemės kadastrinio duomenų (2025.10)

PASTABA: BŪT KOKS PLATINMAS AR DAUGINIMAS BE AKMENIS BENDROVĖS "ORO NAVIGACIJA" SUTIKIMO YRA DRAUŽIAMAS

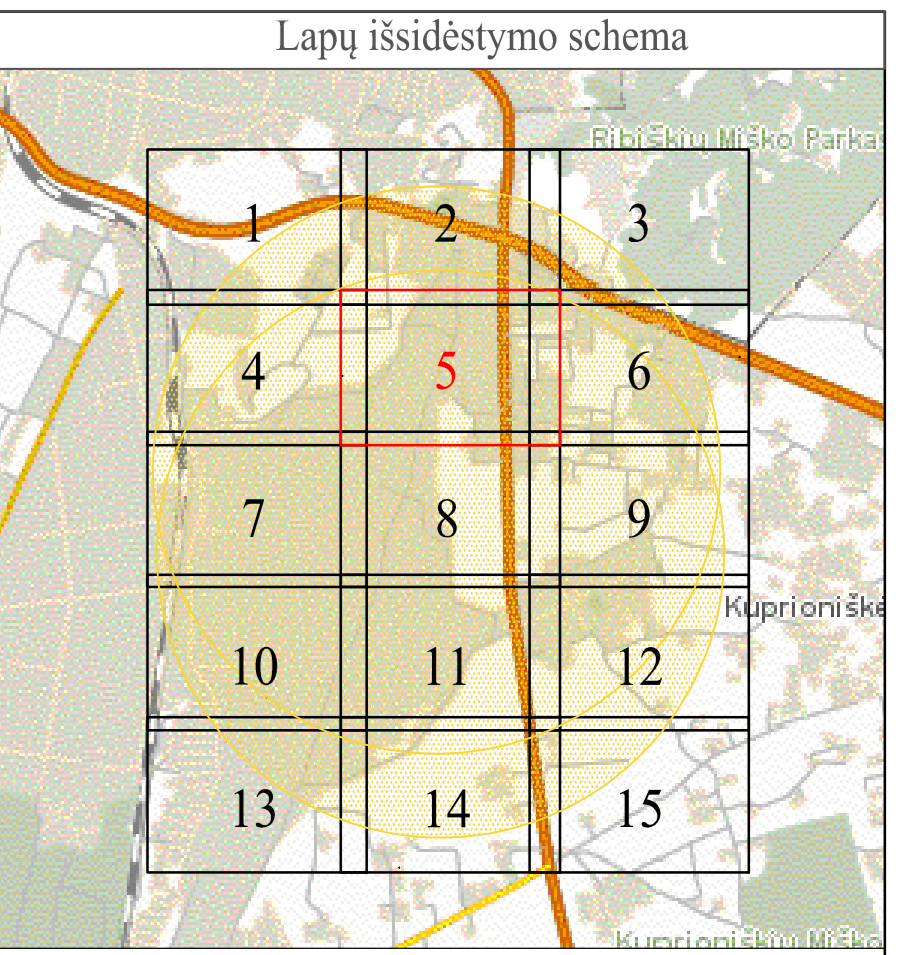
Patvirtino	Kvėl. paž. Nr.	Prigijęs	Varian. pavarškė	Data
				2025.11
Projekto vadovas	26464363			2025.11
Projekto techn. vadovas	26464279			2025.11
			Lapų	3
			Lapų	13



PATVĪRĒTA
Lietuvos Respublikos susisiekimo ministro
2026 m. d. įsakymu Nr. _____

- SUTARTINAI ŽENKLAI:**
- Raštinėjimo vieta ir etalo žemė
 - Raštinėjimo apsaugos zona 1500 m
 - I Plano teritorijai pritaikyti VI Reglamentas registruoti žemės sklypai arba ir kaimiški namai
 - Reglamentose žemės sklypams esančios teritorijos, kuriose nustatomas apsaugos žemės
 - Laivams valdybinės žemės (L.VZ) teritorijos, kuriose nustatomas apsaugos žemės ir namai
- Kartografinis pagrindas:
- Lietuvos Respublikos teritorija M 1:10 000 skaliuotės raštinės ortografinis žemėlapis ORTOREL. Nacionalinė žemės žemėlapis prie Žemės ūkio ministerijos, 2019 Lietuvos Respublikos teritorija M 1:10 000 geografinis žemėlapis, duomenų rinkinys GEMRELT
 - VI Reglamentas Nekišiamoji žemė kadastrinio duomenų (2025.10)
- PASTABA:** BŪT KOKS PLATINMAS AR DAUGINMAS BE AKCENIS BENDROVĖS "ORO NAVIGACIJA" SUTIKIMO YRA DRAUŽIAMAS

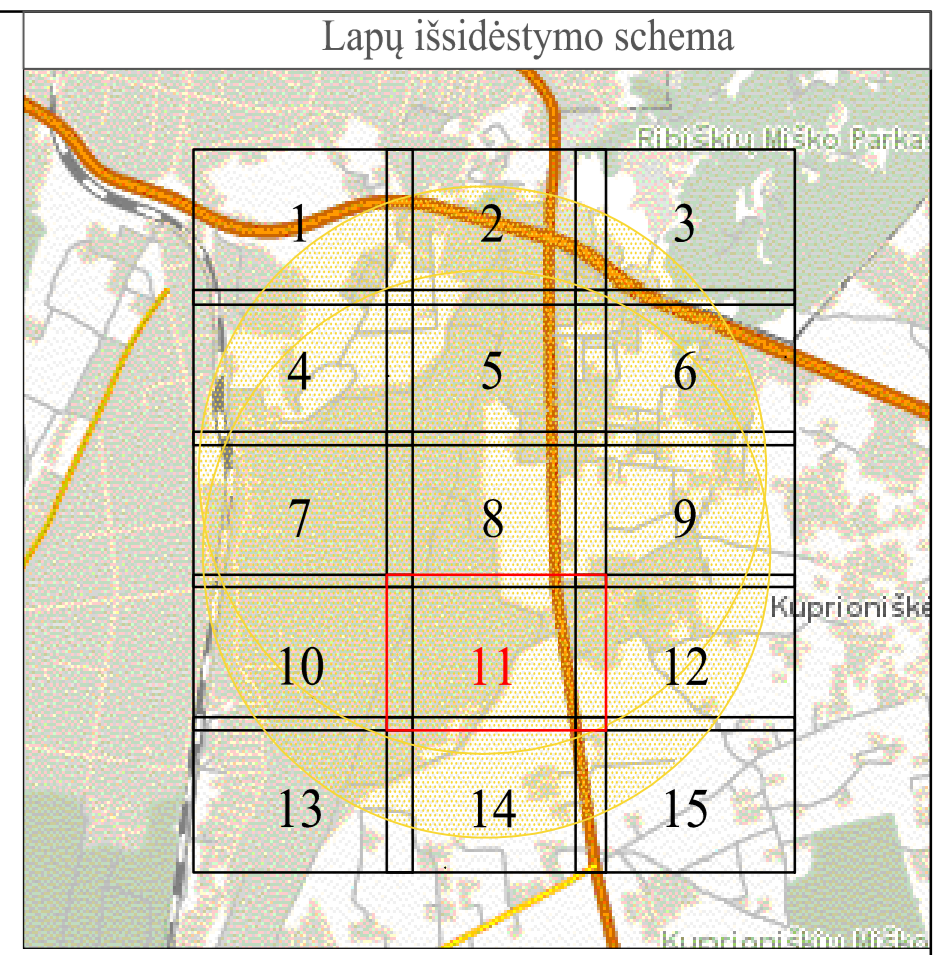
PROJECTS HOUSE				
<small>Įm. kodas: 308801916, adresas: Pilsnų g. 525, Ukmergė, 13511 Kaunas, d. p. info@projects-house.lt, Tel.: +370 415 4666</small>				
Paviršius	Kvadr. plot. Nr.	Projektas	Varian. pavadinimas	Data
	26446.624		Oronas Navigacija	2025.11
	26446.624		Oronas Navigacija	2025.11
	26446.624		Oronas Navigacija	2025.11
				Lapų
				4 13



PATVĒRĒTĀ
Lietuvos Republikos susisiekimo ministro
2026 m. d. įsakymu Nr. _____

- SUTARTINAI ŽENKLIAI**
- Radaifektuotasis vieta ir erkiolio namelis
 - Radaifektuotasis apsaugos zona 1500 m
 - Į Planą pateiktą paraišką VI Registru centras registruoti žemės sklypą arba jo išimtinai naudoti
 - Registruotose žemės sklypuose esančios teritorijos, kuriose matuojamos apsaugos zonos
 - Laivonų valdybinių žemių (LVZ) teritorijos, kuriose matuojamos apsaugos zonos ir namelis
- Kartografinis pagrindas:
- Lietuvos Respublikos teritorijos M 1:10 000 skalmėtinis raštavinis ortografinis žemėlapis ORTOREL.T. Nacionalinė žemės žemėlapis prie Žemės ūkio ministerijos, 2019 Lietuvos Respublikos teritorijos M 1:10 000 geografinės koordinatų padalinio, duomenų rinkinys GEMTEL.T
 - VI Registru centras Nekišijamųjų turto kadastrinio duomenų (N25.10)
- PASTABA:** BET KOKS PLATINIMAS AR DAUGINIMAS BE AKCINĖS BENDROVĖS "ORO NAVIGACIJA" SUTIKIMO YRA DRAUŽIAMAS

PROJECTS HOUSE				
Įm. kodas: 305891916, adresas: Pilsnų g. 5-25, Akademija, 03151 Kaunas r. d. p. atliktas projektavimas, l. Ed. -1794154666				
Paviršius	Kvadr. plot. Nr.	Projektas	Varianš. pavadinimas	Data
Projekto autorius	26446363	Autobus stoties rekonstrukcija	Autobus stoties rekonstrukcija	2025-11
Projekto atliktas darbas	26446379	Autobus stoties rekonstrukcija	Autobus stoties rekonstrukcija	2025-11
				Lapų
				5 / 13



PATVĪRĪNĀTA
Lietuvos Respublikos susisiekimo ministro
2026 m. d. įsakymu Nr. _____

- SUTARTINAI ŽENKLAI:**
- Radiolokacinis vartai ir antenos masteliai
 - Radiolokacinis apsaugos zona 1500 m
 - I Plano teritorijų planavimui VI Registrų centre registruoti žemės sklypai arba jų dalys (sklypų numeriai)
 - Registravimosi žemės sklypų savininkų teritorijos, kuriose nustatomas apsaugos zona
 - Laisvos valdybės žemės (LVZ) teritorijos, kuriose nustatomas apsaugos zonos ir mastelis
- Kartografinis pagrindas:**
- Lietuvos Respublikos teritorijoje M 1:10 000 skalmenimis sudarytas ortografinis žemėlapis ORT10K.L. Nacionalinis žemės žemėlapis prie Žemės ūkio ministerijos, 2018 Lietuvos Respublikos teritorijoje M 1:10 000 geografinės koordinatų, duomenų rinkinys GBRT10K.L
 - VI Registrų centre Nukėlimajamjame turto kadaistro duomenys (2025.10)
- PASTABA:** BŪT KOKS PLATINIMAS AR DAUGINIMAS BE AKCINĖS BENDROVĖS "ORO NAVIGACIJA" SUTIKIMO YRA DRAUŽIAMAS

PROJECTS HOUSE				
Įm. kodas: 305891916, adresas: Pilsnų g. 52S, Akademija, 03111 Kaunas, o. p. atšakų: projektai@ph.lt, t. +370 415 4666				
Paviršius	Kvadr. plot. Nr.	Projektas	Vardas, pavardė	Data
				2025.11
Projektas sudarytas	2024.05.03	Audėja Šarūnaitė		2025.11
Projektas patvirtintas	2024.05.27	Audėja Šarūnaitė		2025.11
			Lapas	Lapų
			11	13

BENDROVĖS "ORO NAVIGACIJA" (AB) AKCININKAIS YRA: 44001955408 ir 44002002103 BENDROVĖS "ORO NAVIGACIJA" (AB) AKCININKAIS YRA: 44001955408 ir 44002002103 BENDROVĖS "ORO NAVIGACIJA" (AB) AKCININKAIS YRA: 44001955408 ir 44002002103 BENDROVĖS "ORO NAVIGACIJA" (AB) AKCININKAIS YRA: 44001955408 ir 44002002103
 KELIŲ APSAUGOS ZONŲ PLANAS SKL. 3006

DETALŪS METADUOMENYS

Dokumento sudarytojas (-ai)	Lietuvos Respublikos susisiekimo ministerija 188620589, Gedimino pr. 17, 01103 Vilnius
Dokumento pavadinimas (antraštė)	DĖL RADIOLOKATORIŲ (AR) UNIKALUS NR. 4400-6589-4808 IR (ER) UNIKALUS NR. 4400-6589-4819 ESANČIŲ VILNIAUS M. SAV., VILNIAUS M., RODŪNIO KEL. 2B APSAUGOS ZONOS PLANO PATVIRTINIMO
Dokumento registracijos data ir numeris	2026-03-16 Nr. 3-115
Dokumento gavimo data ir dokumento gavimo registracijos numeris	–
Dokumento specifikacijos identifikavimo žymuo	ADOC-V1.0
Parašo paskirtis	Pasirašymas
Parašą sukūrusio asmens vardas, pavardė ir pareigos	Juras Taminskas, Susisiekimo ministras, Vadovybė
Sertifikatas išduotas	JURAS TAMINSKAS, Lietuvos Respublikos susisiekimo ministerija LT
Parašo sukūrimo data ir laikas	2026-03-16 07:36:16 (GMT+02:00)
Parašo formatas	XAdES-T
Laiko žymoje nurodytas laikas	2026-03-16 07:36:22 (GMT+02:00)
Informacija apie sertifikavimo paslaugų teikėją	ADIC CA ECC, Asmens dokumentu israsymo centras prie LR VRM LT
Sertifikato galiojimo laikas	2025-09-25 12:10:34 – 2029-09-24 12:10:34
Informacija apie būdus, naudotus metaduomenų vientisumui užtikrinti	"Registravimas" paskirties metaduomenų vientisumas užtikrintas naudojant "RCSC IssuingCA-2, VI Registru Centras - i.k. 124110246 LT" išduotą sertifikatą "DBSIS, Informatikos ir ryšių departamentas prie Lietuvos Respublikos vidaus reikalų ministerijos, į.k.188774822 LT", sertifikatas galioja nuo 2025-05-16 11:31:08 iki 2028-05-15 11:31:08
Pagrindinio dokumento priedų skaičius	1
Pagrindinio dokumento pridedamų dokumentų skaičius	–
Priedamo dokumento sudarytojas (-ai)	–
Priedamo dokumento pavadinimas (antraštė)	–
Priedamo dokumento registracijos data ir numeris	–
Programinės įrangos, kuria naudojantis sudarytas elektroninis dokumentas, pavadinimas	DBSIS, versija 3.5.90.4
Informacija apie elektroninio dokumento ir elektroninio (-ių) parašo (-ų) tikrinimą (tikrinimo data)	Atitinka specifikacijos keliamus reikalavimus. Visi dokumente esantys elektroniniai parašai galioja (2026-03-16 12:22:13)
Paieškos nuoroda	–
Papildomi metaduomenys	Nuorašą suformavo 2026-03-16 12:22:14 DBSIS