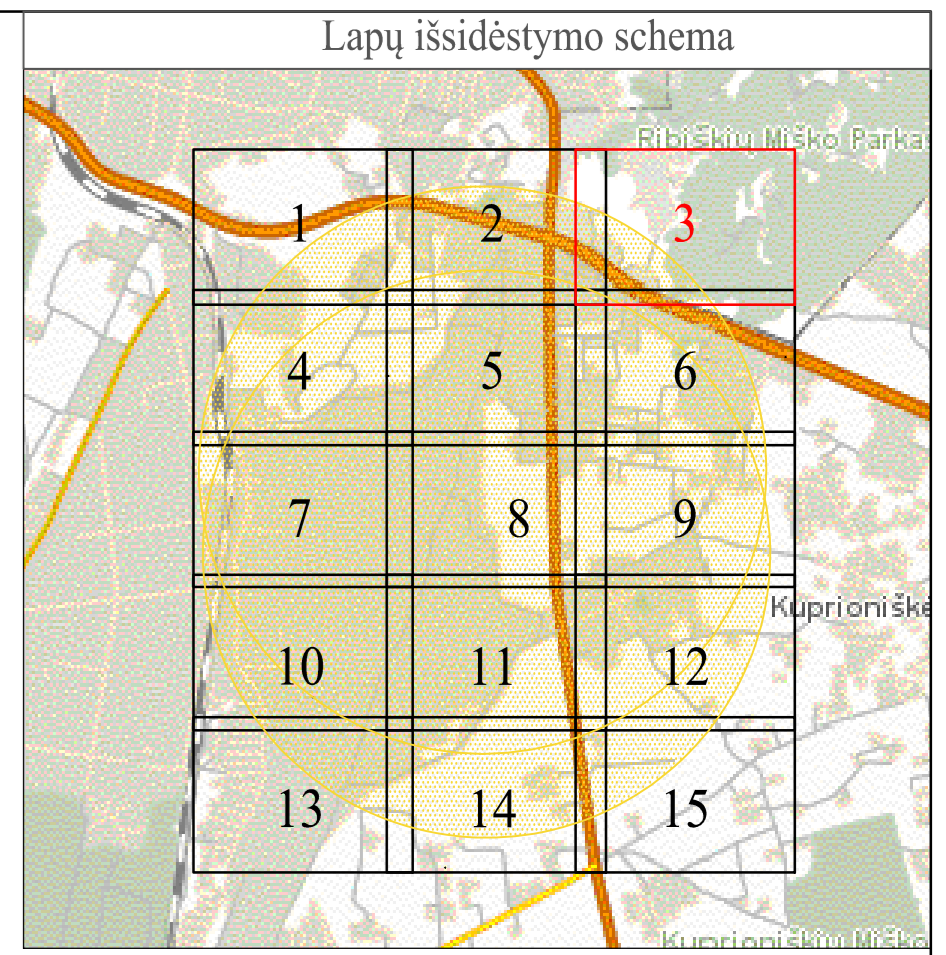


PATVĒRĒTĀ  
 Latvijas Republikas sūsdarbinātības ministri  
 2020. m. d. jautājuma Nr.

- SUTARTINĀMI ZĒNKĀLI:**
- Raubnieciskais vārtis ir atzīmēts ar sarkanu punktu
  - Raubnieciskais spraugas zona 1500 m
  - Plāna teritorijā paredzētā VI Reģistru centrs reģistrējamo zemes atpakaļceļam un izmantošanai
  - Reģistrējamie zemes atpakaļceļi un izmantošana, kuriose noteiktas spraugas zonas
  - Lauvas valdībnieku zemes (LVZ) teritorijas, kuriose noteiktas spraugas zonas ir atzīmētas
- Kartogrāfiskie pagriezumi:
- Latvijas Republikas teritorijā M:1:10 000 skatamārais raubnieciskais zemes atpakaļceļi un izmantošana teritorijā, kuriose noteiktas spraugas zonas, izņemot tās, kuriose noteiktas spraugas zonas ir atzīmētas, izņemot tās, kuriose noteiktas spraugas zonas ir atzīmētas
  - VI Reģistru centrs Nāvēģimājamjā tūta kadastro daudzuma (2025.10)
- PASTĀBA: BĒT KOKS PLATINĀMAS AR DAUGINĀMAS BE AKĒNĒS BENDRĒVĒS "ORNO NAVĢĀCIĀ" SUTĪKĀNO YRĀ BRĀUĢZĀMĀS**

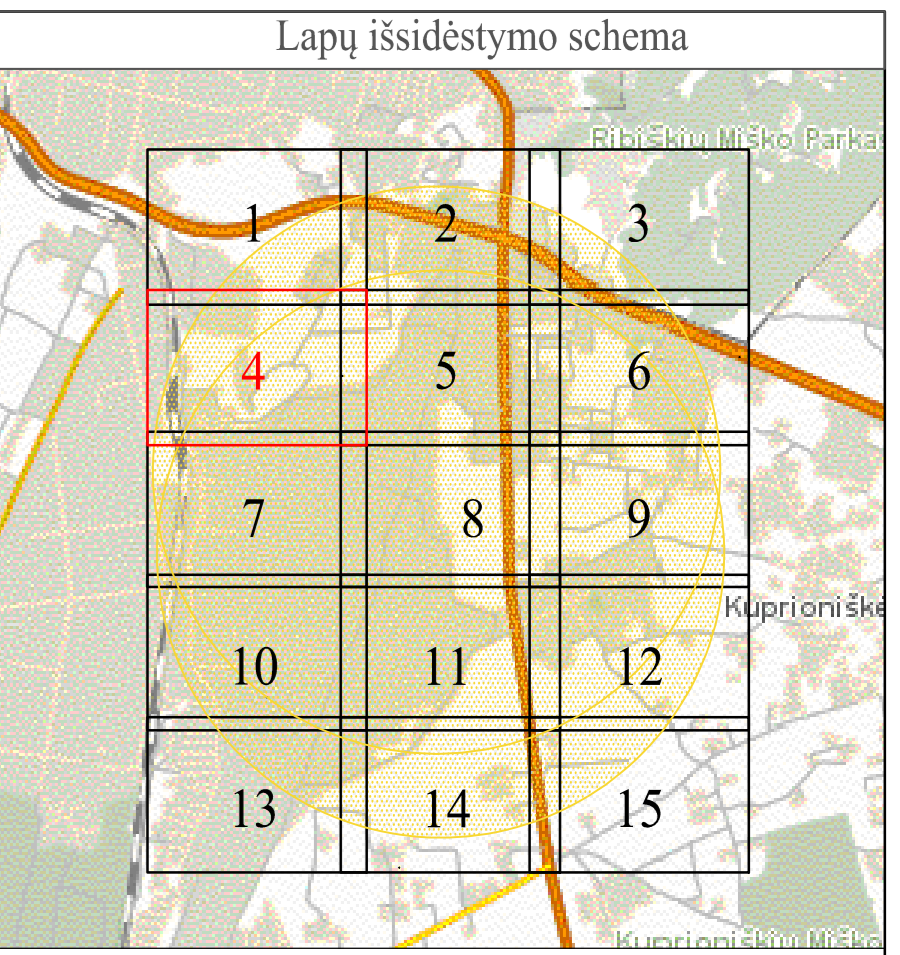
PROJECTS HOUSE				
In. lido: 3050010, adrese: Pilsas p. 525, skatamājs, 13331 Kaunas, d. p. atpakaļceļam un izmantošanai, Ed.: 1794154666				
Pasūtītājs	Kval. pas. Nr.	Projekts	Varbūt. pasūtītājs	Datums
Projekta vadītājs	28446328	Atpakaļceļam un izmantošanai	Atpakaļceļam un izmantošanai	2023.11.
Projekta darbu vadītājs	28446328	Atpakaļceļam un izmantošanai	Atpakaļceļam un izmantošanai	2023.11.
				Lapas
				2 / 13



PATVĪRĪNĀTA  
Lietuvos Respublikos susisiekimo ministro  
2026 m. d. įsakymu Nr. \_\_\_\_\_

- SUTARTINIAI ŽENKLIAI:**
- Radaiklukuravimas vėta ir erkiokio namelis
  - Radaiklukuravimas apsaugos zona 1500 m
  - XXXXXX I Plauo teritorijai pataikanti VI Registru centras registruojami žemės sklypai (beve) ir pataikanti teritorija
  - XXXXXX Registruojami žemės sklypai esantys teritorijoje, kuriose nustatoma apsaugos zona
  - XXXXXX Laivavietės žemės (LVZ) teritorijoje, kuriose nustatoma apsaugos zona ir namelis
- Kartografinis pagrindas:**
- Lietuvos Respublikos teritorijoje M 1:10 000 skaliu atnaujinti raštiniai ortografiniai žemėlapis ORTOREL. Nacionalinis žemės žemėlapis prie Žemės ūkio ministerijos, 2018 Lietuvos Respublikos teritorijoje M 1:10 000 geografinis žemėlapis, duomenų rinkinys GEMRELT
  - VI Registru centras Nėkėliojamųjų žemės kadaistro duomenys (2025.10)
- PASTABA:** BŪT KOKS PLATINMAS AR DAUGINMAS BE AKCINĖS BENDROVĖS "ORO NAVIGACIJA" SUTIKIMO YRA DRAUŽIAMAS

<b>PROJECTS HOUSE</b>					
Įm. kodas: 308801916, adresas: Pilsnų g. 5/25, Ukmergė, 01311 Kaunas r. d. p. atšaka/projekektorius, Tel.: +370 415 4666					
Paviršius	Kvadr. plokšt. Nr.	Pratęsimas	Varian. pavarškė	Data	
Dizainas				Andrius Šaravėnas	2025.11
Projektavimas	2024.05.05			Andrius Šaravėnas	2025.11
Projektavimas patvirtinti	2024.05.05			Andrius Šaravėnas	2025.11
				Lapas	5 / 13



PATVĪRĒTA  
Lietuvos Respublikos susisikimo ministro  
2026 m. d. įsakymu Nr. \_\_\_\_\_

- SUTARTINAI ŽENKLAI:**
- Rašiklaidavimas vėta ir enklavo numeris
  - Rašiklaidavimas spausmas zona 1500 m
  - I Plano teritorijai pritaikant VĮ Registru centras registruojami žemės sklypai arba ir išimtinai numeriai
  - Registruojami žemės sklypai esantys teritorijoje, kuriose matuojamos spausmas zonos
  - Laivams valdybinis žemės (LVZ) teritorijos, kuriose matuojamos spausmas zonos ir numeris
- Kartografinis pagrindas:
- Lietuvos Respublikos teritorija M 1:10 000 skaitmeninis vektorinis ortografinis žemėlapis ORTOIR.T. Nacionalinis žemės žemėlapis prie Žemės ūkio ministerijos, 2019 Lietuvos Respublikos teritorija M 1:10 000 geografinis vektorinis žemėlapis, duomenų rinkinys GEMVEKT
  - VĮ Registru centras Naktinio žemėlapis turto kadastrinio duomenys (2025.10)

**PROJECTS HOUSE**

In. Iudis: 305891916, adresas: Pilsnų g. 5/25, Mladimė, 11511 Kaunas, d. p. užregistruojamas, E. p. 1794114066

Paviršius	Kvadr. plot. Nr.	Projektas	Vardas, pavardė	Data
Projektas	26446.624		Andrius Šarūnas	2025.11
Projektas	26446.624		Andrius Šarūnas	2025.11
Projektas	26446.624		Andrius Šarūnas	2025.11
				Lapų
				4
				13

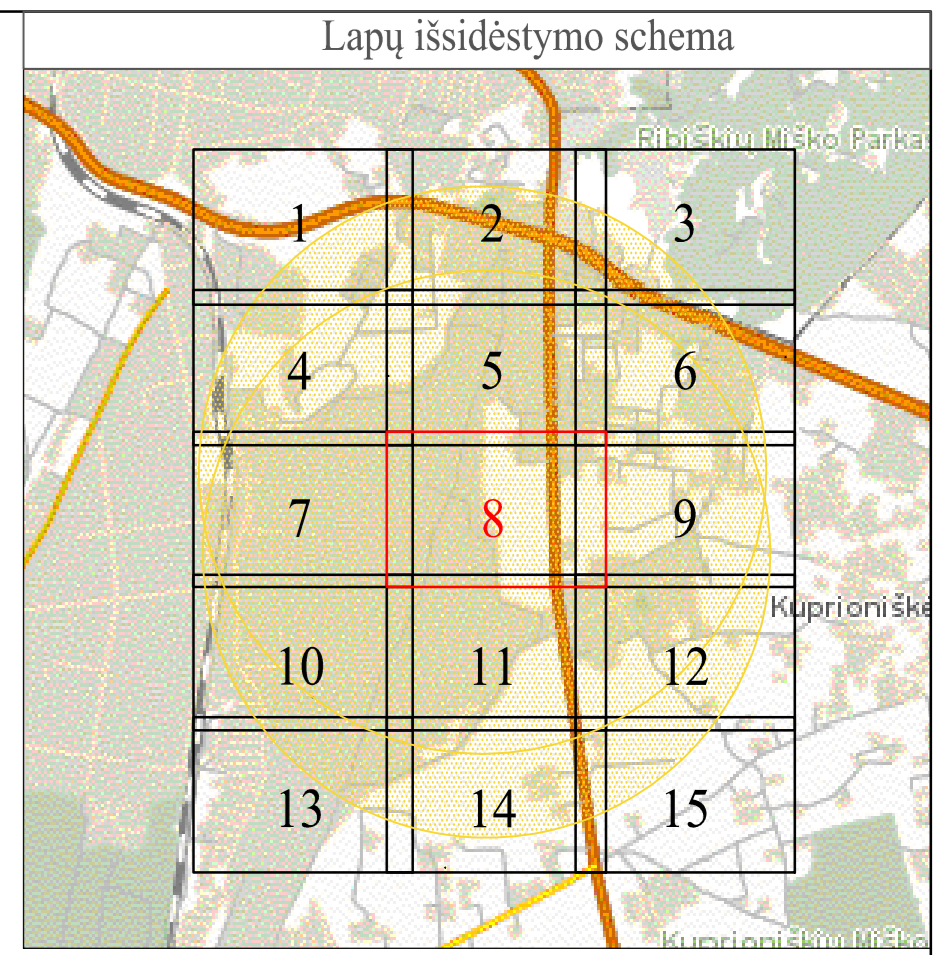
**ON**  
ORIO NAVIGACIJA

RAŠIKLAIKIDAVIMAS (AR) IŠNOKALIS NR. 44001104201 IR RAŠIKLAIKIDAVIMAS (VI) IŠNOKALIS NR. 44001104201 IR RAŠIKLAIKIDAVIMAS (VI) IŠNOKALIS NR. 44001104201 IR RAŠIKLAIKIDAVIMAS (VI) IŠNOKALIS NR. 44001104201  
KELIŲ APVAŽIŲ ŽEMĖLAPIŲ PLANAS Nr. 3006









PATVĒRĪNĀ  
Lietuvos Respublikos susisiekimo ministro  
2026 m. d. įsakymu Nr. \_\_\_\_\_

- SUTARTINAI ŽENKLAI:**
- Radaiklukuravimas "vėta" ir erkiškos naminių
  - Radaiklukuravimas apsaugos zona 1500 m
  - I Plano teritorijai pritaikantys VI Registru centras registruojami žemės sklypai (būv. ir planiniai numerai)
  - Registruojamos žemės sklypai esančios teritorijoje, kuriose nustatomas apsaugos zona
  - Laivams valdybinių žemių (LVZ) teritorijoje, kuriose nustatomas apsaugos zonos ir naminių
- Kartografinis pagrindas:**
- Lietuvos Respublikos teritorijoje M 1:10 000 skaitmeninis rastrinis ortografinis žemėlapis ORTOREL, Nacionalinis žemės žemėlapis prie Žemės ūkio ministerijos, 2019 Lietuvos Respublikos teritorijoje M 1:10 000 geografinis planas, duomenų rinkinys GBRDEL1
  - VI Registru centras Nukėlijų gamtinio turto kadastrinio duomenų (2025.10)
- PASTABA:** BET KOKS PLATINIMAS AR DAUGINIMAS BE AKCINĖS BENDROVĖS "ORO NAVIGACIJA" SUTIKIMO YRA DRAUDŽIAMAS

**PROJECTS HOUSE**

Jei laido: 30580196, adresas: Pilsnų g. 525, Akademija, 03101 Kaunas, d. p. info@projects.house, Tel.: +370 415 4666

Pavardė	Kvėl. paž. Nr.	Projektas	Varian. pavardė	Data
Projekto autorius	2644-016	Autob. transporto	Autob. transporto	2025-11
Projekto atliktas darbas	2644-0170	Autob. transporto	Autob. transporto	2025-11
			Lapas	8 / 13

**ON** BUDŲ KURAVIMO IR ARCHITECTŲ BIŪRO "ON" UAB, VILNIUS, M. BUKAČIŲ G. 10A, LT-01108  
ORO NAVIGACIJA KELIŲ APSAUGOS ŽONŲ PLANAS M1:3000

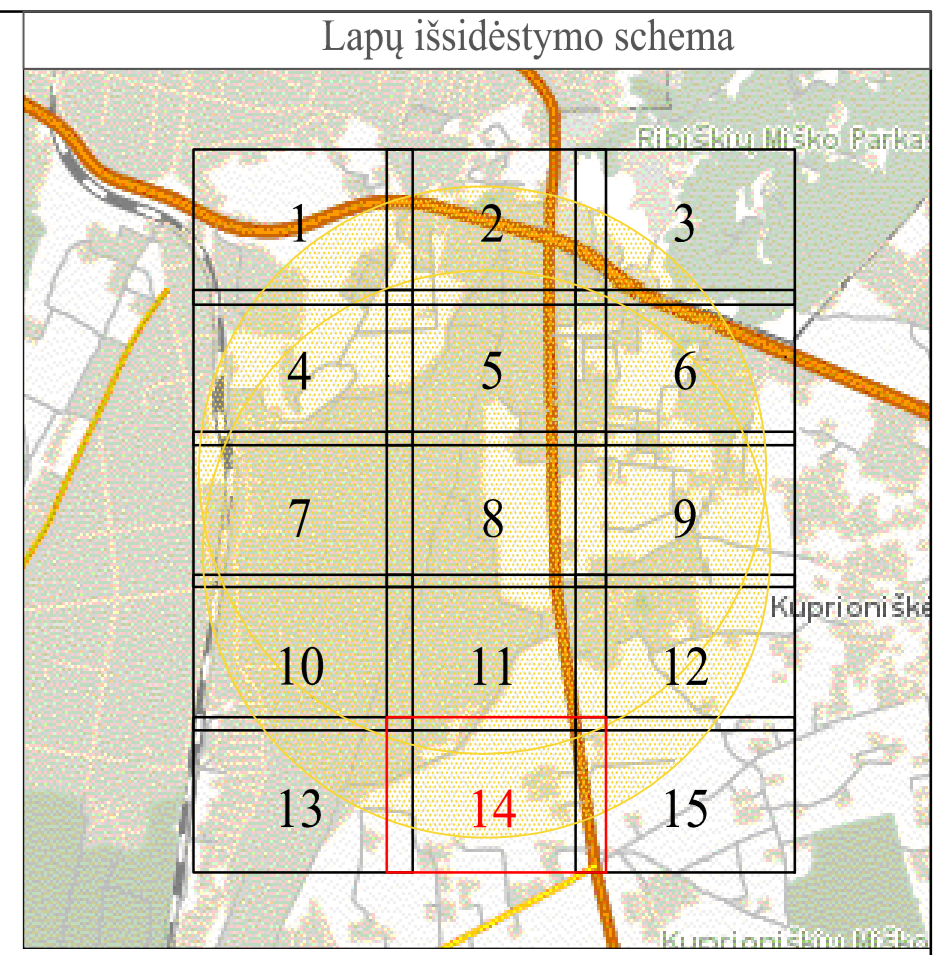












PATVĪRĒTĀ  
Lietuvos Republikos susisiekimo ministro  
2026 m. d. įsakymu Nr.

- SUTARTINAI ŽENKLIAI**
- Rašelininkaitės "veta" ir erkiškos namelis
  - Rašelininkaitės apsaugos zona 1500 m
  - I Plauš šaltųjų patenkalių VI Regiųjų centras registruojami žemės sklypai šviežių ir šilumaištalių namelis
  - Registruojami žemės sklypai esantys teritorijos, kuriose matuojamos apsaugos zonos
  - Laivais valdomos žemės (L.V.) teritorijos, kuriose matuojamos apsaugos zonos ir namelis
- Kartografinis pagrindas:
- Lietuvos Respublikos teritorijoje M 1:10 000 skalametris raštinis ortografinis žemėlapis ORTOREL, Nacionalinis žemės žemėlapis "pre-Zemės ūkio ministerijos, 2019 Lietuvos Respublikos teritorijoje M 1:10 000 geografinis žemėlapis, duomenų rinkinys GEMRELT
  - VI Regiųjų centras Nekišėjamoji turto kadastrinė duomenų (2025.10)
- PASTABA: BŪT KOKIOS PLATINIMAS AR DAUGINIMAS BE AKCINĖS BENDROVĖS "ORO NAVIGACIJĄ" SUTIKIMO YRA DRAUŽIAMAS**

<b>PROJECTS HOUSE</b>					
Įm. kodas: 305891916, adresas: Pilsnų g. 525, Uklaunėnų, 13313 Kaunas r. d. p. atšakų projektavimo k. Ed. 1794154666					
Paviršius	Kvadr. plot. Nr.	Projektas	Varian. paviršius	Data	
Projektas	2644-015	Atšakų Navigacija	Atšakų Navigacija	2025.11	
Projektas	2644-015	Atšakų Navigacija	Atšakų Navigacija	2025.11	
Projektas	2644-015	Atšakų Navigacija	Atšakų Navigacija	2025.11	
				Lapų	14 / 15

